20L-4A	20L-4B	20L-3A
20L-4D	20L-4C	20L-3D
19L-1A	19L-1B	19L-2A

PİN:UİP 3473,3

ONAY 13.2.2017
36361

UZUNDERE
(IZMIR)

20L-IVc

İZMİR, KARABAĞLAR, UZUNDERE MAHALLESİ, 11305 ADA 25 PARSELİN BİR KISMINDA 1/1000 ÖLÇEKLİ UYGULAMA İMAR PLANI DEĞİŞİKLİĞİ

LEJANT

‑ ‑ ‑	PLAN DEĞİŞİKLİĞİ ONAMA SINIRI
▨	ÖNLEMLİ ALAN
BHA	BELEDİYE HİZMET ALANI

PLAN NOTLARI

- PLANDA BELİRTİLMEYEN KONULARDA 3194 SAYILI İMAR KANUNU VE İLGİLİ YÖNETMELİKLER GEÇERLİDİR.
- İZSU GENEL MÜDÜRLÜĞÜNÜN 02.12.2016 TARİH, 86395 SAYILI YAZISINDA BELİRTİLEN HUSUSLARA UYULACAKTIR.
- ÇEVRE VE ŞEHİRCİLİK BAKANLIĞI MEKANSAL PLANLAMA GENEL MÜDÜRLÜĞÜNÜN 28.09.2011 TARİH VE 102732 SAYILI GENELGESİ UYARINCA İZMİR VALİLİĞİ ÇEVRE ŞEHİRCİLİK İL MÜDÜRLÜĞÜ TARAFINDAN 14.04.2016 TARİHİNDE ONAYLANAN İMAR PLANINA ESAS JEOLOJİK-JEOTEKNİK ETÜT RAPORUNDA BELİRTİLEN HUSUSLARA UYULACAKTIR.

Bu paftada yapılan
ilişler için......
Mühür basılmıştır.
Aziz KOCAOĞLU
İzmir Büyükşehir Belediye Başkanı


92 500
92 400
92 300
92 200
92 100
92 000
91 900
96 400
96 500
96 600
96 700
96 800
96 900
97 000
97 100
97 200
BHA
(idari tesis, şantiye vb.)
E: 1.00
ÖA-2.1
ÖA-2.1
ÖA-2.1
ÖA-2.1
ÖA-2.1
ÖA-2.1
ÖA-2.1
ÖA-2.1
ÖA-2.1
ÖA-2.1
ÖA-2.1
ÖA-2.1
ÖA-2.2
ÖA-2.2
10
10
10
10
10
10
10
10
10
10
Hmax: 6.50
Hmax: 6.50
PARK

1:1000

12.2.1990 Tarihinde BELDE Müh. Tarafından yapılan Halihazır harita Revizesi olarak yapılmıştır

MÜTEAHHİT EGE HARİTA MÜH.TİC.LTD. ŞTİ. TARAFINDAN YAPILAN İZMİR UZUNDERE YE AİT 1/1000 ÖLÇEKLİ 2 ADET HALİHAZIR HARİTA İNCELENDİ VE ONANDI.

2.5.2000

KONAK BELEDİYE BAŞKANI
Dr. Yük. Hrt. Müh.
İlhan EKİNCİOĞLU
HARİTA DAİ.BAŞK.

MÜTEAHHİT: EGE HARİTA MÜH.TİC.LTD.
HESAP MUH: DURSUN ÇELİK
TERSİMAT: EGE HARİTA MÜH.TİC.LTD.ŞTİ.

20L-4B	20L-3A	20L-3B
20L-4C	20L-3D	20L-3C
19L-1B	20L-2A	19L-2B

PİN:UİP 3477,3

ONAY 13.2.2012
36367

UZUNDERE
(IZMIR)

20L-IIId UZUN

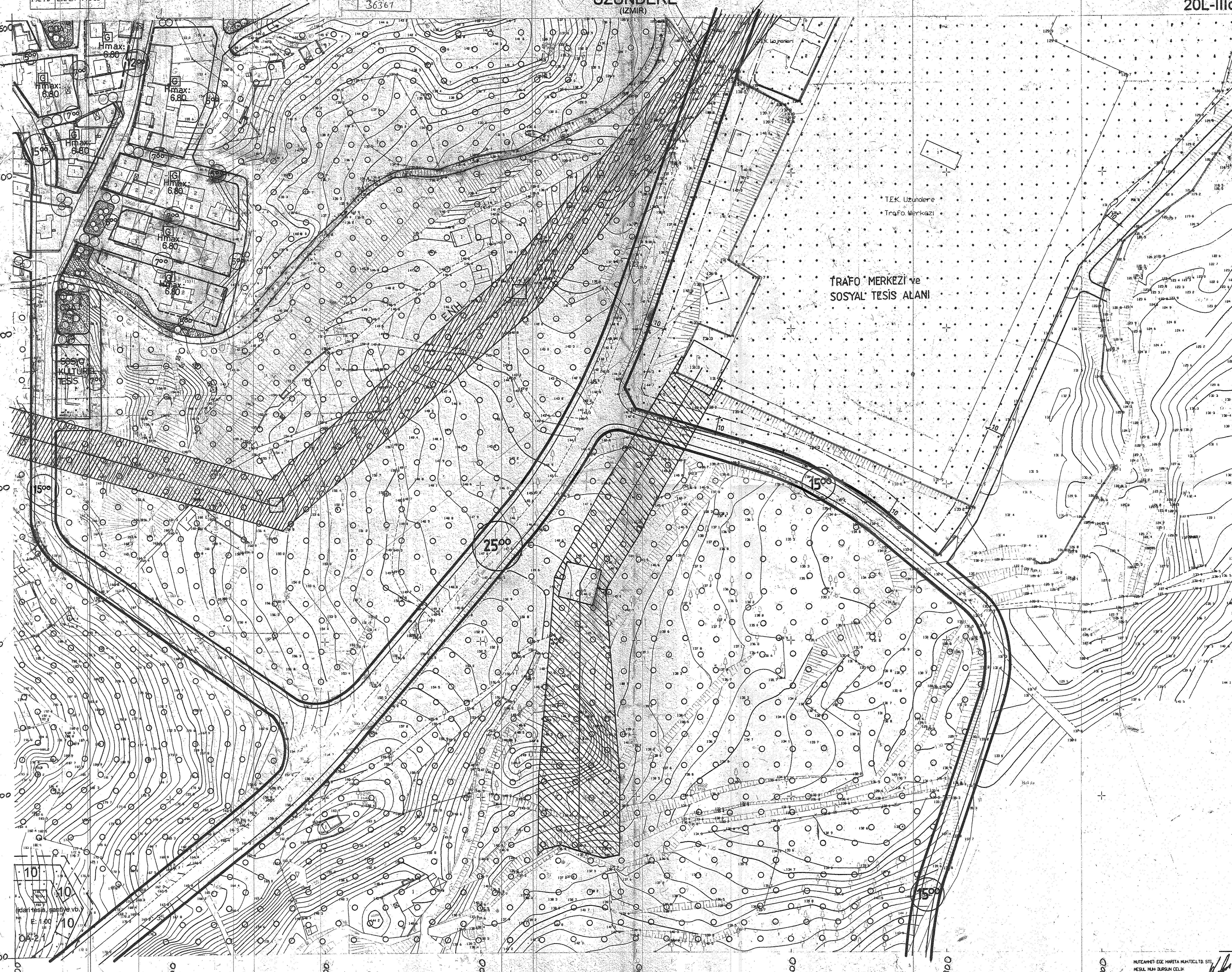
92500
92400
92300
92200
92100
92000
91900
97200
97300
97400
97500
97600
97700
97800
97900
98000
T.E.K. Lojmanları
T.E.K. Uzundere
Trafo Merkezi
TRAFO MERKEZİ ve
SOSYAL TESİS ALANI
SOSYO KÜLTÜREL TESİS
Hmax: 6.80
G
E.İ.H
25.00
15.00
12.00
7.00
5.00
10
(idari tesis, şantiye vb.)
E: 1.00
OA-2.1
BHA

MUTEAHHIT: EGE HARITA MUH.TIC.LTD.
TARAFINDAN YAPILAN IZMIR UZUNDER
AIT 1:1000 OLCEKLI 26 ADET HALIH
HARITA INCELENDI VE ONANDI.
2.5.2000

KONAK BELEDIYE BASKANI A.
DR.YUK.HRT.MUH
ILHAN EKINCIOGLU
HARITA DAI.BASK.

1:1000

MUTEAHHIT: EGE HARITA MUH.TIC.LTD. STI.
MESUL MUH: DURSUN CELIK
TERSIMAT: EGE HARITA MUH.TIC

PİN:UİP 34123

ONAY 13.12.2017
036367

UZUNDERE

(İZMİR)

19 L. II a

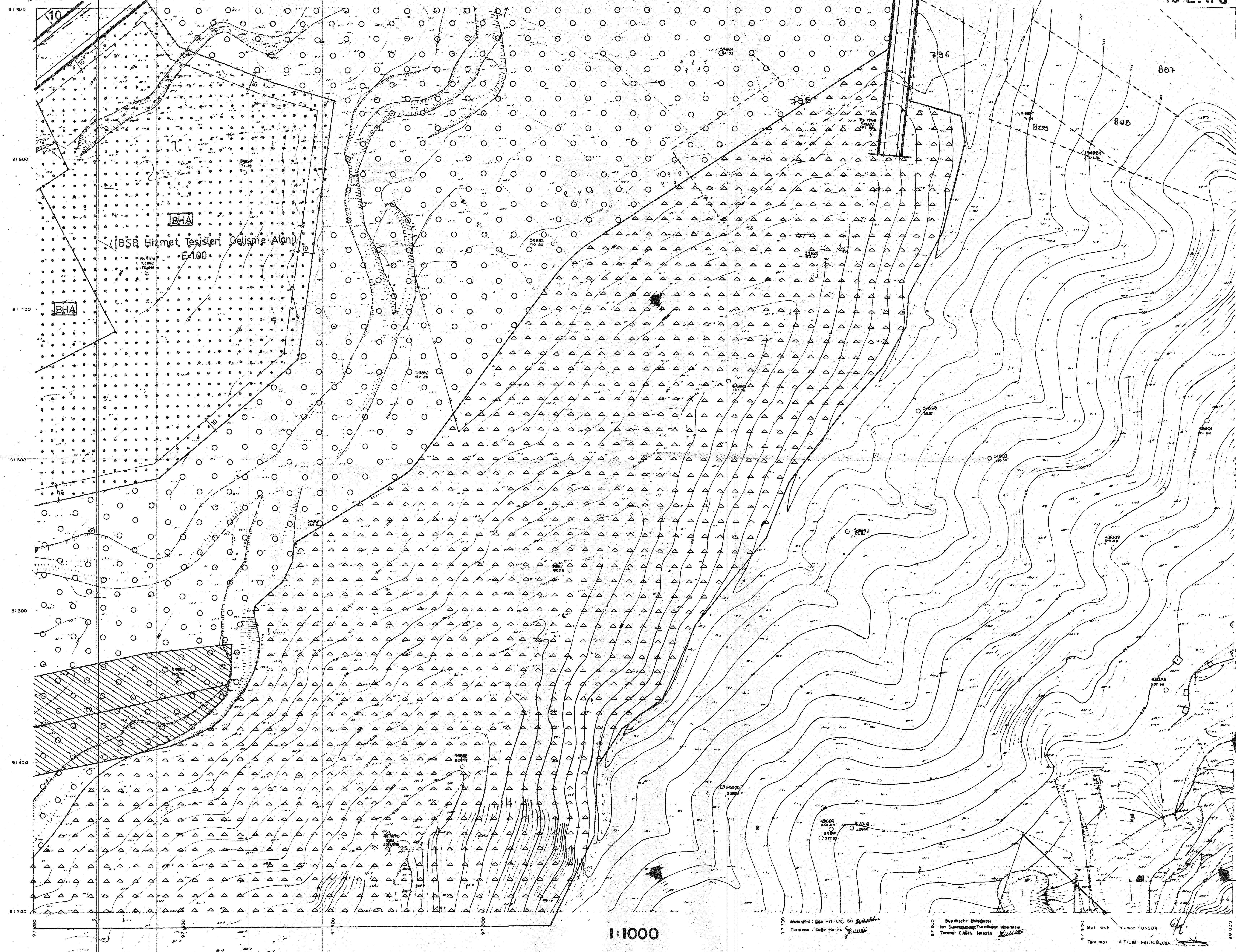

BHA
(İBSB Hizmet Tesisleri Gelişme Alanı)
E:100
BHA
10
796
807
809
808
91 900
91 800
91 700
91 600
91 500
91 400
91 300
97 700
97 800
97 900
98 000

1:1000

Büyükşehir Belediyesi har. dürlüğü tarafından yapılan DERE kasabasına ait 1/1000 ölçekli 2 eski paftaya ilave hal incelendi ve ONANDI

17.2.1988

Büyükşehir Belediye Başk.
Dr Burhan ÖZFATURA

Mut. Muh. Yılmaz GÜNGÖR tarafından yapılan Uzundere kasabasına ait adet 1/1000 ölçekli ilave halihaz. harita Bayındırlık ve İskan Bakanlığı verilen yetkiye istinaden incelendi ONANDI

19.9.1988

Nazmi ARSLAN
İller Bankası
Hrt D Bşk

Mut. Ege Hrt. Ltd. Sti tarafından yapılan Uzundere kasabasına ait 1/1000 ölçekli 2 eski paftaya ilave edilen ilave kısmı halihazır haritası incelendi ve ONANDI.

12.8.1988

Büyükşehir Bel. Bşk.
Dr Burhan ÖZFATURA

Müteahhit : Ege Hrt. Ltd. Şti
Tersimat : Çağın Harita

Büyükşehir Belediyesi
Hrt Şube Müdürlüğü Tarafından yapılmıştır.
Tersimat ÇAĞIN HARİTA

Mut. Muh. Yılmaz GÜNGÖR
Tersimat ATILIM Harita Bürosu

PİN:UI: 3477,3

ONAY 13.2.2017
36361

UZUNDERE

(İZMİR)

19 L

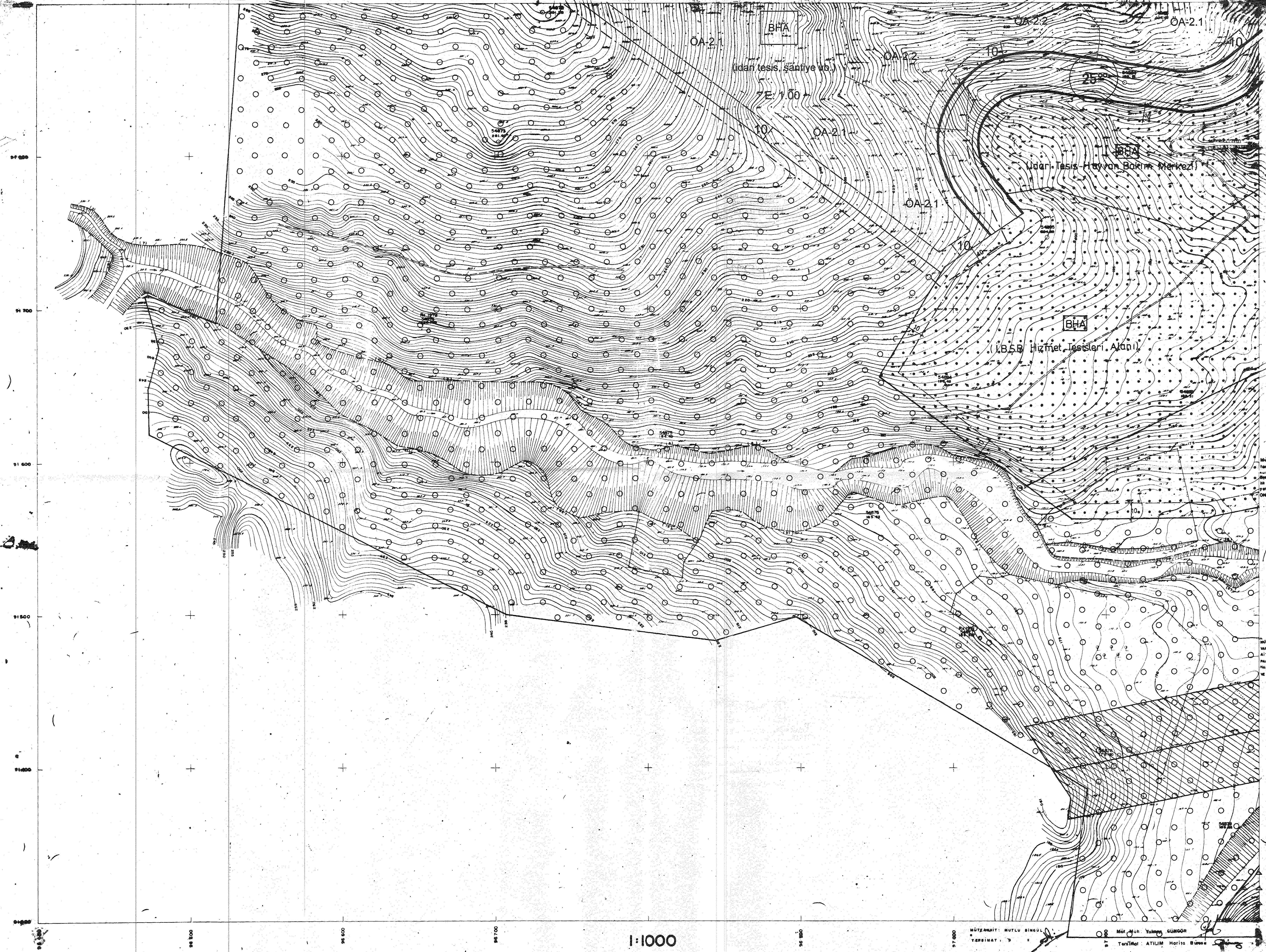
ÖA-2.1
BHA
(İdari tesis, şantiye vb.)
E: 1.00
10
ÖA-2.2
25.00
(İdari Tesis-Hayvan Bakım Merkezi)
(İBŞB Hizmet Tesisleri Alanı)
91 800
91 700
91 600
91 500
91 400
96 500
96 600
96 700
96 800
96 900
97 000

1:1000

MÜTEAHHİT: MUTLU BİNGÜL

TERSİMAT: " "

Müt. Müh. Yılmaz GÜNGÖR

Tersimat: ATILIM Harita Bürosu

Müt. Müh. [illegible]
tarafından yapılan [illegible]
kuşağına ait 8 adet [illegible]
[illegible]
ik ve İmar Bakanlığının [illegible]
yetkiye istinaden [illegible]
ONANDI

19.9.[illegible]

Nazmi ARSLAN
İLLER [illegible]
[illegible]

MÜT. MUTLU BİNGÜL TARAFINDAN
YAPILAN UZUNDERE KASABASINA
AİT 1/1000 ÖLÇEKLİ 1 [illegible]
PAFTAYA TERSİM EDİLEN İLAVE
HALİHAZIR HARİTA İNCELEME
VE ONAM.

02/04/1996

İLHAN EKİNCİOĞLU
BEL. BŞK. Y.
HRT. D. BŞK.

V.

PİN:UİP-3417,3

ONAY	13.2.2017
	36361

Pl. 35,59.2.14/36361

Değişiklik No: 95

Karabağlar Belediye Meclisinin 2-9-16 tarih, 132/2016 sayılı kararı ile kabul edilen Karabaglar imar planı - değişikliği - ~~revizyonu~~ 5216 sayılı Kanun'un 7/b maddesi gereğince Büyükşehir Belediye Meclisinin 9-1-2017 tarih, 05.40 sayılı kararı ile ~~aynen~~ / değişiklikle onandı.

13/2/2017

İZMİR BÜYÜKŞEHİR BELEDİYE BAŞKANLIĞI

Aziz KOCAOĞLU
İzmir Büyükşehir Belediye Başkanı