

DURUM HARİTASI

İLİ : İZMİR
İLÇESİ : KARABAĞLAR
MAHALLESİ: BOZYAKA
PAFTA : 21M-1c
ADA : 30778
PARSEL : 12-13






ÖLÇEK:1/500

	DÜZENLEYEN	UYGUNDUR BELEDİYE		KADASTRO MÜDÜRLÜĞÜ
		KONTROL EDEN	ONAYLAYAN	KONTROL EDEN
ADI SOYADI	Esra DEMİRBAŞ Harita Tknk.	Ali DUMAN Harita Müh. Uygulama Birim Yet.	Seher Arzu SEZER Harita Müh. Plan ve Proje Müd.V.	
TARİH				
İMZA				

T.C. KARABAĞLAR BELEDİYESİ

30778 ADA ISLAH DÜZELTMESİ DAĞITIM CETVELİ

DÜZELTİLEN ISLAH PARSELİNİN									ISLAH PARSELİNİN							HISSEYE			
PAFTA	ADA	PARSEL	ALAN	CİNSİ	MALİK	BABA ADI	HİSSE	DÜŞÜNCELER	CİLT	SAYFA	PAFTA	ADA	PARSEL	ALAN	HİSSE	DÜŞEN M2	DOP ORANI	DOP M2	DİĞER ADA/P.
21M-1c	30778	19	106.94	1 Katlı AVLULU EV	MÜŞERREF KAHYA	Ahmet	1/2	ALAN DÜZELTMESİ	138	13510	21M-1c	30778	12	94.00	1/2	47.00			
					TÜRKAN ŞERİF	Ahmet	1/2								1/2	47.00			
21M-1c	30778	20	101.31	1 Katlı AVLULU EV	MEVLÜT BAL	Ahmet	102/113	ALAN DÜZELTMESİ	138	13511	22M-1c	30778	13	113.00	102/113	102.00			
					KARABAĞLAR BELEDİYESİ		11/113								11/113	11.00			
CETVELİ DÜZENLEYENİN						CETVELİ KONTROL EDENİN						CETVELİ ONAYLAYANIN							
İSMİ		TARİHİ		İMZASI		İSMİ		TARİHİ		İMZASI		İSMİ		TARİHİ		İMZASI			
ESRA DEMİRBAŞ	 / / 2021				ALİ DUMAN	 / / 2021				S.ARZU SEZER	 / / 2021					
BELEDİYE ENCÜMENİ						İLAN YAYINLANMASI						İLAN ASKIYA							
						http://www.karabağlar.bel.tr						ASILMASI				İNDİRİLMESİ			
TARİHİ																			
SAYI																			

.../.../2021 tarih sayılı Encümen Kararına istinaden düzenlenmiştir.

Karabağlar Belediyesi