

DURUM HARİTASI

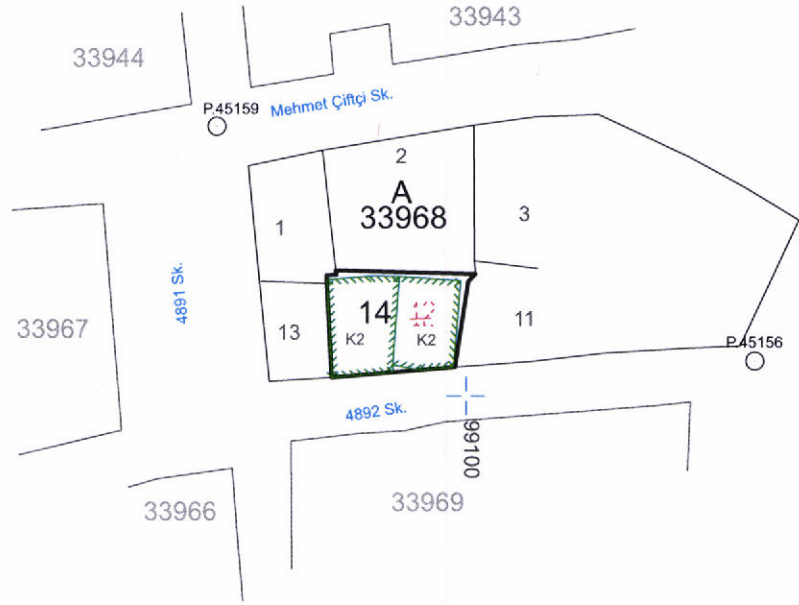
İLİ : İZMİR
İLÇESİ : KARABAĞLAR
MAHALLESİ: BOZYAKA
PAFTA : 21M-4a
ADA : 33968
PARSEL : 12

95100

95000

99000




P45165



	DÜZENLEYEN	UYGUNDUR BELEDİYE		KADASTRO MÜDÜRLÜĞÜ
		KONTROL EDEN	ONAYLAYAN	KONTROL EDEN
ADI SOYADI	Esra DEMİRBAŞ Harita Tknk.	Ali DUMAN Harita Müh. Uygulama Birim Yet.	Seher Arzu SEZER Harita Müh. Plan ve Proje Müd.V.	
TARİH				
İMZA				

T.C. KARABAĞLAR BELEDİYESİ

33968 ADA ISLAH DÜZELTMESİ DAĞITIM CETVELİ

DÜZELTİLEN ISLAH PARSELİNİN									ISLAH PARSELİNİN							HİSSEYE			
PAFTA	ADA	PARSEL	ALAN	CİNSİ	MALİK	BABA ADI	HİSSE	DÜŞÜNCELER	CİLT	SAYFA	PAFTA	ADA	PARSEL	ALAN	HİSSE	M2	ORANI	M2	ADA/P.
21M-4a	33968	14	232.79	TEMEL VE ARSA	Ali AYDIN	Mustafa	1/2	ALAN DÜZELTMESİ	234	23032	21M-4a	33968	12	247.00	1/2	123.50			
					Ayşe KARABACAK	Murat	1/8	ALAN DÜZELTMESİ							1/8	30.88			
					Esra DAL	Ramazan	3/16	İNTİKAL							3/16	46.31			
					Esin BAYDUR	Ramazan	3/16	3/16							46.31				
CETVELİ DÜZENLEYENİN						CETVELİ KONTROL EDENİN						CETVELİ ONAYLAYANIN							
İSMİ		TARİHİ		İMZAŞI		İSMİ		TARİHİ		İMZAŞI		İSMİ		TARİHİ		İMZAŞI			
ESRA DEMİRBAŞ	 / / 2021				ALİ DUMAN	 / / 2021				S.ARZU SEZER	 / / 2021					
BELEDİYE ENCÜMENİ						İLAN YAYINLANMASI						İLAN ASKIYA							
						http://www.karabağlar.bel.tr						ASILMASI İNDİRİLMESİ							
TARİHİ																			
SAYI																			

.../.../2021 tarih sayılı Encümen Kararına istinaden düzenlenmiştir.

Karabağlar Belediyesi